



Regierungsbezirk Unterfranken  
Landkreis Würzburg  
Gemeinde Estenfeld  
Gemarkung Estenfeld

Regierungsbezirk Unterfranken  
Landkreis Würzburg  
Gemeinde Rottendorf  
Gemarkung Rottendorf

Regierungsbezirk Unterfranken  
Landkreis Würzburg  
Gemeinde Rottendorf  
Gemarkung Rottendorf

**BW 665a**  
ASB-Nr. 6126657  
Talbrücke Rothof, Behelfslage  
Versatz nach Osten (Fahrtrichtung Fulda)  
Kr. km (A 7) 665+320,28  
Kr. € 100 gon  
Stützweite 411,82 m  
L.H. ≥ 4,70 m  
Br. zw. d. Gel. neu 17,75 m  
BR. Kl. nach DIN EN 1991-2  
neu













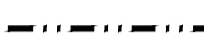




**BW 665a**  
ASB-Nr. 6126657  
Talbrücke Rothof  
Kr. km (A 7) 665+320,28  
Kr. € 100 gon  
Stützweite 411,82 m  
L.H. ≥ 4,70 m  
Br. zw. d. Gel. neu 35,10 m  
BR. Kl. nach DIN EN 1991-2  
wird erneuert

**BW 665b**  
ASB-Nr. 6126658  
Unterführung eines öffentl.  
Feld- u. Waldweges  
Kr. km (A 7) 665+845,00  
Kr. € 79,0 gon  
Stützweite 7,50 m  
L.H. ≥ 4,50 m  
Br. zw. d. Gel. neu 63,30 m  
BR. Kl. nach DIN EN 1991-2  
bleibt unverändert


Beginn der Baustrecke  
Bau-km 664+750

Ende der Baustrecke  
Bau-km 665+930

**ZEICHENERKLÄRUNG**

-  Einschnittböschung
-  Entwässerungsmulde
-  Bankett
-  Fahrbahn
-  Mittelstreifen
-  Fahrbahn
-  Bankett
-  Darmböschung
-  Entwässerungsmulde
-  Geländemodellierung
-  Wirtschaftsweg / Baustraße
-  Zufahrt Baustraße (öffentliche Straße)
-  Katastergrenzen
-  Endlage
-  Gemarkungsgrenze
-  Bahnlinie
-  Brückenwiderlager

Entwurfsbearbeitung:		Datum		Zeichen	
		bearbeitet	März 2015	Selle	
		gezeichnet	März 2015	Lindt	
		geprüft	März 2015	Gräfe	

Freistaat Bayern Autobahndirektion Nordbayern				Unterlage	16
FESTSTELLUNGSENTWURF		BAB A 7 Fulda - Würzburg		Blatt Nr.	2
Abschnitt: AS Würzburg/Estenfeld bis AK Biebelried		Ersatzneubau der Talbrücke Rothof BW 665a		Datum	Zeichen
mit Streckenanpassung von Bau-km 664+750 bis Bau-km 665+930		Straße / Abschn.-Nr. / Station - A7 / 260 / 5,932		Lageplan Baustraßen Maßstab: 1 : 5.000	
Aufgestellt und geprüft: Nürnberg, den 14.08.2015 Autobahndirektion Nordbayern					
Stademeier, Baudirektor		Projekt: BAB A 7 Fulda - Würzburg BW 665a Talbrücke Rothof		Date: Lageplan.dwg	